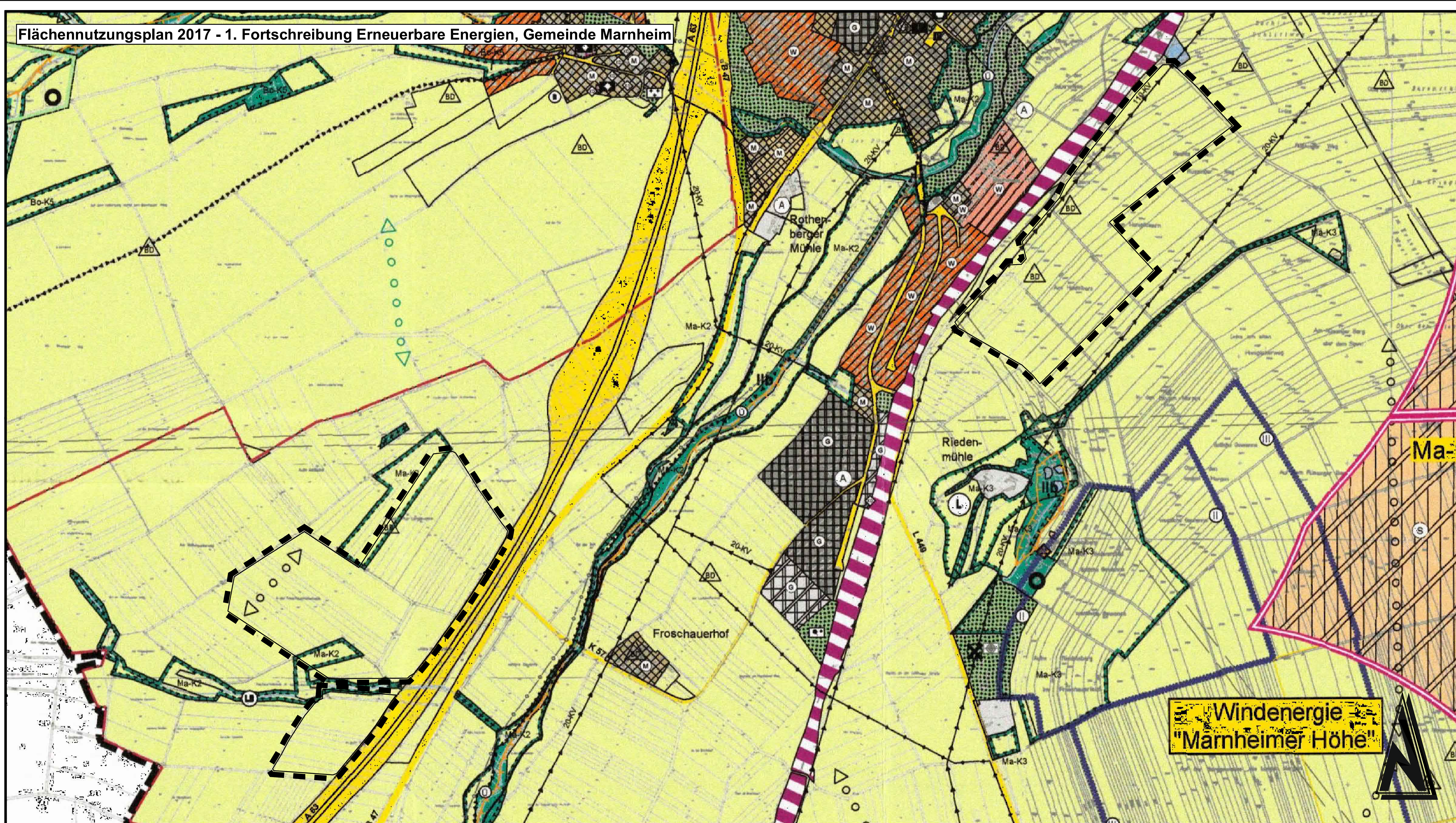


Flächennutzungsplan 2017 - 1. Fortschreibung Erneuerbare Energien, Gemeinde Marnheim



Zeichenerklärung

Geltungsbereich der Flächennutzungsplanänderung
§5 Abs. 3 Nr. 1 und Abs. 4 BauGB

Flächennutzungsplan 2017 - 1. Fortschreibung Erneuerbare Energien
Erklärung innerhalb des Geltungsbereiches der Änderung

Flächen für die Landwirtschaft und Wald

Bestand Planung
 Flächen für die Landwirtschaft

Planungen, Nutzungsregelungen, Maßnahmen und Flächen für Maßnahmen zum Schutz, zur Pflege und zur Entwicklung von Natur und Landschaft

Flächen für Maßnahmen zum Schutz, zur Pflege und zur Entwicklung von Boden, Natur und Landschaft
 Zuordnung der Ausgleichsmaßnahme (Beispiel: Bolanden, Kompensationsfläche 1)
 Maßnahme zur Biotopvernetzung

Regelungen für die Stadterhaltung und den Denkmalschutz (§ 5 Abs. 4 BauGB)

Archäologische Fundstellen/ Denkmäler

8. Fortschreibung Erneuerbare Energien

Art der baulichen Nutzung
(§ 5 Abs. 2 Nr. 1 des Baugesetzbuchs - BauGB - §§ 1 bis 11 der BauNutzungsverordnung - BauNVO-)

Bestand Planung
 Sonstiges Sondergebiet "Freiflächenphotovoltaikanlagen" § 11 BauNVO

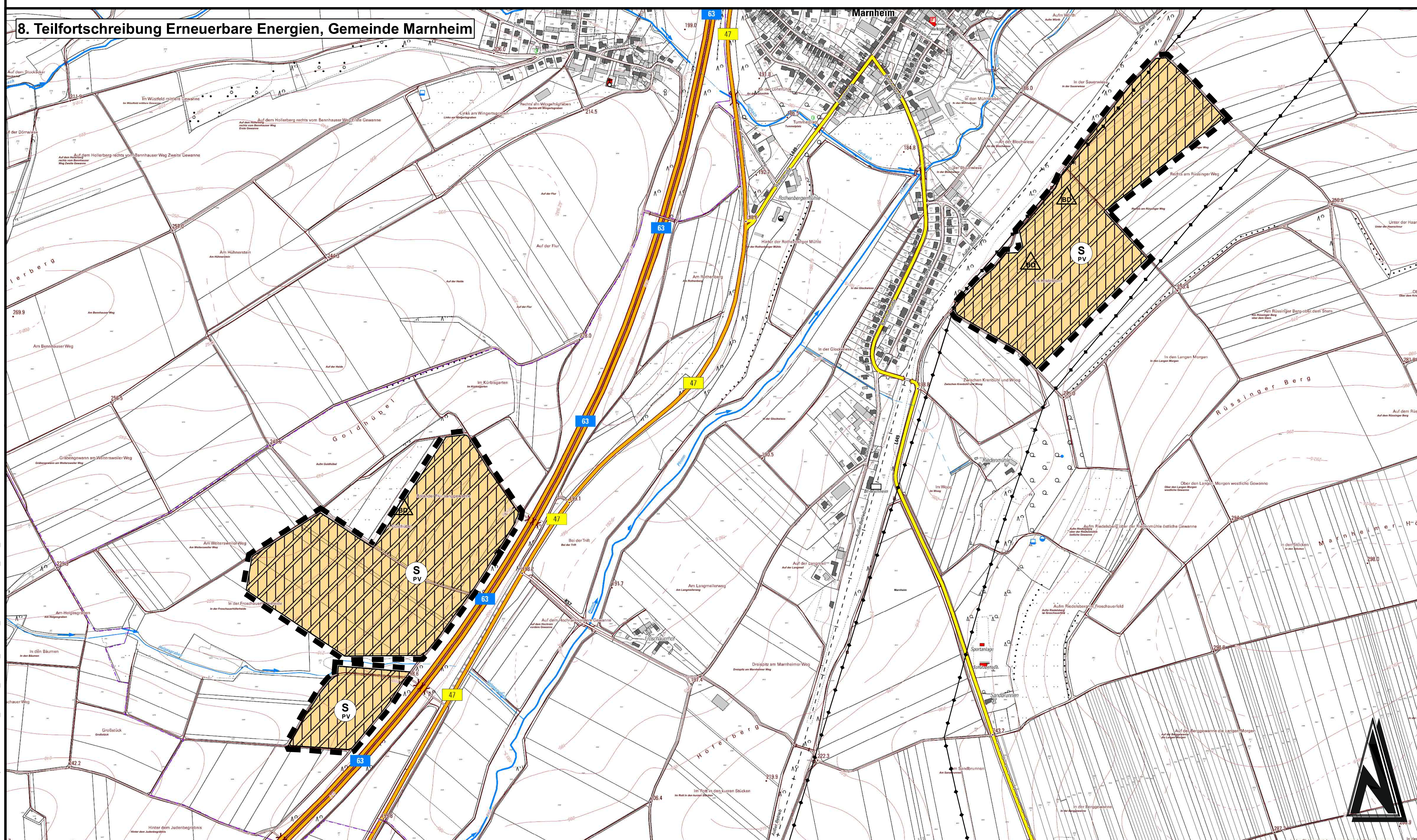
Hauptversorgungs- und Hauptwasserleitungen (§ 5 Abs. 2 Nr. 4 und abs. 4 BauGB)

oberirdische Leitungen

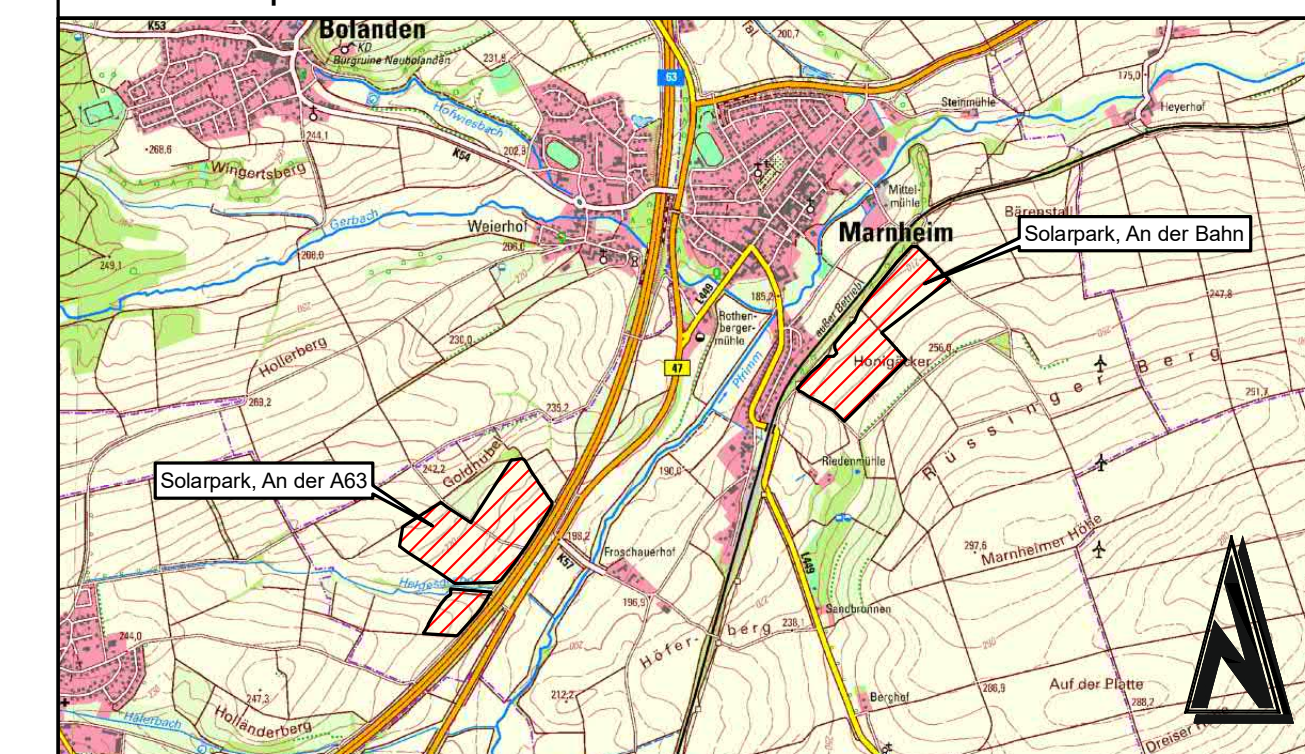
Regelungen für die Stadterhaltung und den Denkmalschutz (§ 5 Abs. 4 BauGB)

Archäologische Fundstellen/ Denkmäler

8. Teilfortschreibung Erneuerbare Energien, Gemeinde Marnheim



Übersichtsplan ohne Maßstab



ENTWURF

Änderung	Bearbeitung	Prüfung	Datum

Träger der Bauleitplanung Verbandsgemeinde Kirchheimbolanden Donnersbergkreis			
Projekt Bez.: Flächennutzungsplan 2017 der Verbandsgemeinde Kirchheimbolanden 8. Teilfortschreibung Erneuerbare Energien			
Zeichnung Flächennutzungsplan			Maßstab 1:5.000
Anhang			Blatt Nr.
Zeichnen JO	Bearbeitung KS	CAD/Gratik Sep 2024	Prüfung Sep 2024
Datum 2021103	Blattgröße 0.93 / 0.89		
Projekt Nr. 2021103			Bauherr / AG

Albert-Schweitzer-Straße 84
 67655 Kaiserlautern
 Telefon: +49 631 20 59 10-0
 E-Mail: info@igr.de